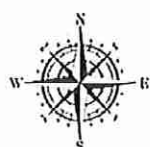
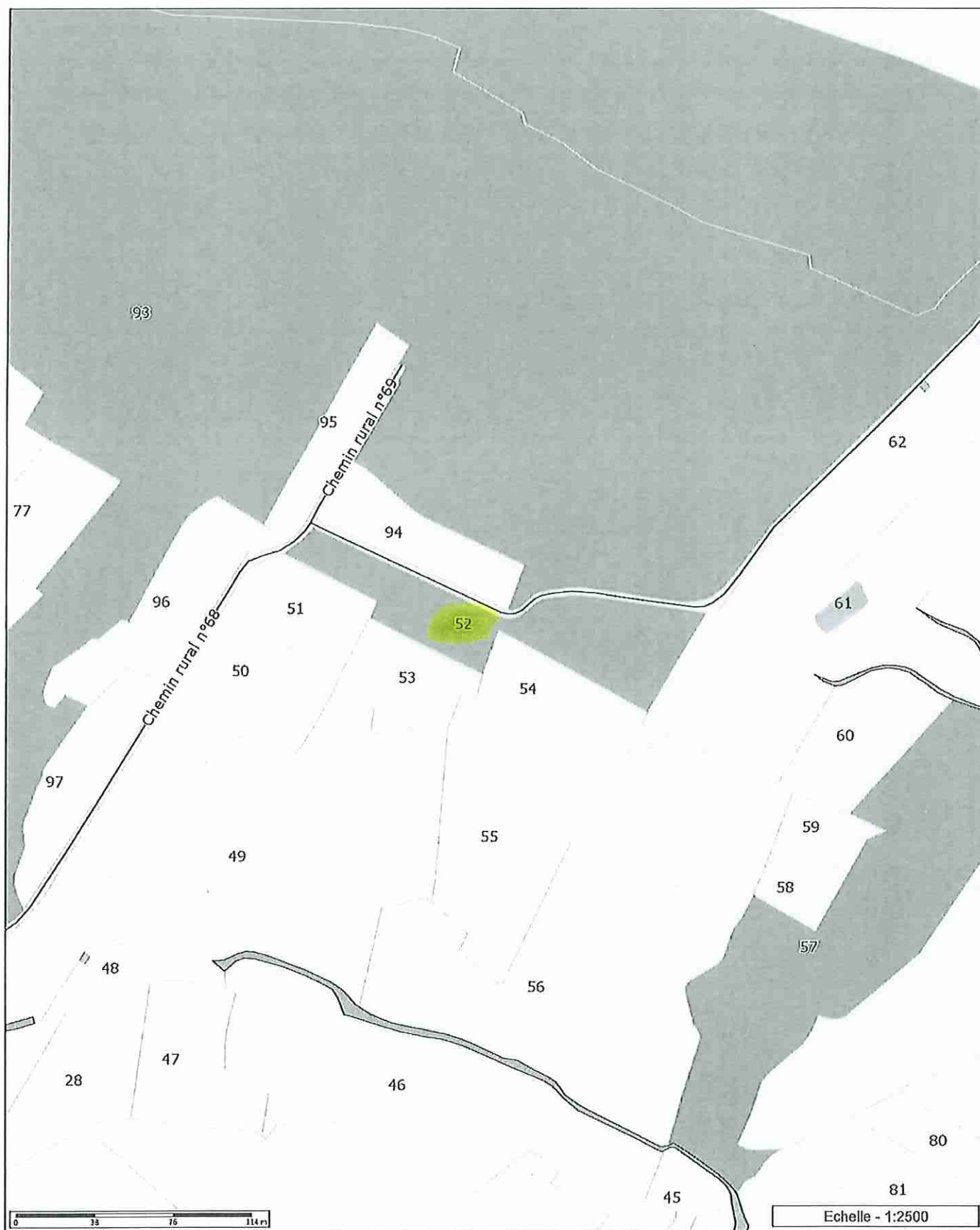


Les informations contenues sur les cartes ne sont pas contractuelles, elles ne peuvent en aucun cas engager la responsabilité de la collectivité.





Les informations contenues sur les cartes ne sont pas contractuelles, elles ne peuvent en aucun cas engager la responsabilité de la collectivité.

Carte d'identité de la parcelle 203 WE 52 - LEZIGNAN-CORBIERES

Année MAJ	2023	Commune	LEZIGNAN-CORBIERES	N° de compte	+00440
Dép.	11	Section	WE	Surface	5 586,00 m²
Dir.	0	Parcelle	52	Adresse	MONT - SENS
				Rivoli	B158

Ayant droits de la parcelle

Droit	Propriétaire	Date de naissance	Numéro MAJIC	Adresse du propriétaire
[P]	COMMUNE DE LEZIGNAN-CORBIERES		PBBVKH	0 CRS DE LA REPUBLIQUE HOTEL DE VILLE 11200 LEZIGNAN-CORBIERES

[P] - Propriétaire

Locaux

Aucun local renseigné sur cette parcelle.

Subdivisions fiscales


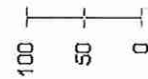
Règlement et emprise (m²)

Antériorité

Landes (5586 - 100%)

Prescription
5586 (100%) PPRif_R : zone rouge aléa subi élevé à très élevé ou modéré mais secteurs non défendables

Date acte
16/10/2001



Landes

Zone
5585 (~100%) Ns



**RÉPUBLIQUE
FRANÇAISE**

*Liberté
Égalité
Fraternité*



FINANCES PUBLIQUES

Direction Générale Des Finances Publiques

Le 1/08/2024

Direction départementale des Finances Publiques
des PYRENEES-ORIENTALES

Pôle d'évaluation domaniale

24 avenue de la Côte Vermeille

66100 PERPIGNAN

téléphone : 04 68 66 49 53

mél. : ddfip66.pole-evaluation@dgfip.finances.gouv.fr

Le Directeur départemental des Finances
publiques des Pyrénées-Orientales

à

Affaire suivie par : Valérie MICHEL, évaluatrice

M. LE MAIRE DE LEZIGNAN-CORBIÈRES

Réf. DS: 19174091

Réf OSE : 2024-11203-56153

Lettre valant avis du Domaine

Objet : Avis de valeur vénale – Parcelle WE 52 (contenance de 55 a 86 ca)

Par une saisine du 24/07/2024, vous avez souhaité connaître la valeur vénale de la parcelle WE n° 52 en vue de sa cession. Il s'agit d'une parcelle inconstructible en zone Ns.

Je vous informe qu'au regard du marché actuel, la valeur de la parcelle est estimée à 1700 € environ..

Je vous prie de croire, Monsieur le Maire, en l'assurance de ma parfaite considération.

Pour le Directeur départemental des Finances publiques
et par délégation,
l'évaluatrice,

Valérie MICHEL

L'enregistrement de votre demande a fait l'objet d'un traitement informatique. Le droit d'accès et de rectification, prévu par la loi n° 78-17 modifiée relative à l'informatique, aux fichiers et aux libertés, s'exerce auprès des directions territorialement compétentes de la Direction Générale des Finances Publiques.